



### Zonenplan Skigebiet Sörenberg

1 : 5'000









Von der Gemeindeversammlung am 4. Juli 2011 beschlossen.

Änderungen beschlossen am: 20. August 2012








Vom Regierungsrat mit Entscheid Nr. 1184 vom 15. November 2011 mit Anordnungen und/oder Korrekturen genehmigt.

Änderungen genehmigt mit Entscheid: Nr. 855 vom 5. Juli 2013  
Nr. 1032 vom 24. September 2013





#### Informations-Elemente

-  BLN-Gebiet / Landschaftsschutzgebiet (gemäss kt. Richtplan)
-  Eidgenössisches Jagdbanngebiet Tannhorn  
(unverbindliche Abgrenzung; die rechtskräftige Waldabgrenzung erfolgt im Einzelfall durch die Forstbehörde)
-  Wald
-  Hecke, Ufergehölz
-  Aussichtspunkt
-  Kulturobjekt (gemäss kt. Inventar BILU)
-  Gewässer
-  Geltungsbereich

#### Nutzungsplan-Elemente

- Bauzonen**
-  Deponiezone Habchegg DH
-  Grünzone / Nutzung Gr
- Nichtbauzonen**
-  Landwirtschaftszone Lw
-  Übriges Gebiet a üGa
-  Übriges Gebiet c (Moorbiotop-SV) üGc
-  Sport- und Erholungszone S+E
-  Sonderzone Restauration und Beherbergung SRB

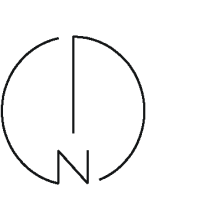
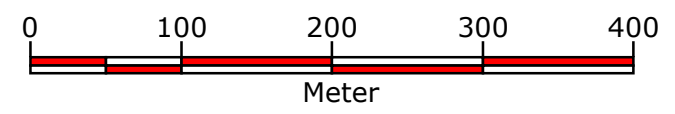
#### Schutzzonen und Schutzobjekte

-  Landschaftsschutzzone Moorlandschaften Lm
-  Wildruhezone Typ 1 (Betretungsverbot 1.12. - 31.5.) Wr
-  Wildruhezone Typ 3 (Wegebot 1.12. - 31.3.) Wr
-  markanter Einzelbaum 69

#### weitere Festsetzungen

-  Waldrand statisch (gemäss Waldfeststellung nach WaG)

Autr.-Nr.: 13.2306  
 Sachbearb.: GH  
 Gezeichnet: TA  
 Plandatum: 15.11.10  
 Plangröße: 105 x 75  
 Theo Stieltz + Partner AG  
 Theaterstrasse 15  
 6003 Luzern  
 T: +41 41 226 21 20  
 ltp@stlietzpartner.ch  
 www.stlietzpartner.ch  
 tsp  
 Änderung: 23.11.10 bis 17.2.11 bis 10.3.11 bis 28.3.11 bis 30.5.11 bis 6.9.11 bis 15.9.11 bis 27.9.11 bis 17.2.12 bis 6.12.13 bis 2.11.13  
 J:\13 LU23 Flüeli\_rpzonenplanungwzP\_Skigebiet.gws  
 Ein Unternehmen der sussepain Gruppe  
 Aarau Luzern Zürich



Grundlage vom April 2012 © Nachführungsgeometrie

